

KISKINIZS KÖZSÉG
TELEPÜLÉS SZERKEZETI TEVÉNEK
MÓDOSÍTÁSA (FEDVÉNYTERV)
M30-AS GYORSFORGALMI ÚT BEILLESZTÉSE

TSZT/2016 M

M=1:10 000

Kiskinizs Község képviselő-testülete
56/2016(X.26.) számú KT határozatának
1.számú melléklete

JELMAGYARÁZAT

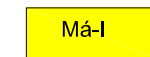


Köigazgatási határ

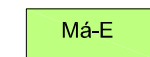


Tervezési terület határa

I. TERÜLETFELHASZNÁLÁSI MÓDOK
BEÉPÍTÉSRE NEM SZÁNT TERÜLETEK



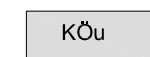
Má-I Intenzív mezőgazdasági terület, szántó



Má-E Extenzív mezőgazdasági terület, rét



V Vízgazdálkodási terület




KÖu Közlekedési terület

II. VÉDELEMMEL ÉS KORLÁTOZÁSSAL ÉRINTETT TERÜLETEK
ÖRÖKSÉGVÉDELMI TERÜLETEK




Régészeti lelőhelyek

TÁJ ÉS TERMÉSZETVÉDELMI TERÜLETEK




Vízfelület

III. NYOMVONALAS ELEMÉK



Tervezett gyorsforgalmi út



Települési főút



Autópálya 250 méteres védőtávolsága

A.D.U. Építész Iroda Kft.

ARCHITECTURAL DESIGN AND URBAN PLANNING

1111 Budapest, Kruspár u. 1/c. Tel: 06 1 209 73 30
info@aduepitesz.hu

Felelős tervező: dr. Gajdos István TT1 01-0072
okl. építész-mérnök
településtervező vezető tervező

Településtervezés: Körmendi Judit TT1 01-1377
okl. építész-mérnök
településtervező vezető tervező

Cs. Kelemen Ágnes TT1 01-0760
okl. építész-mérnök
településtervező vezető tervező

Zöldfelület,
környezetvédelem
tájrendezés: Illyés Zsuzsanna TK/1 01-5028
okl. táj-és kertépítész
vezető tervező

Közlekedéstervezés: Hantos Gyula Tk0 01-14265
okl. építőmérnök
vezető tervező

2016. szeptember

Készült az állami alapadatok felhasználásával.

